

SALON-DE-PROVENCE (13) - Base de données Patriarche - Etat au 17/06/2011

Zones de présomption de prescription archéologique

Nom de la commune	Code de protection	Objet de la protection	Commentaire	Date de la décision
SALON-DE-PROVENCE	1311	Centre ville, les Tourets (zone 1)		29/12/2003
SALON-DE-PROVENCE	1312	Saint-Jean (zone 2)		29/12/2003

**Entités archéologiques recensées
hors des zones de présomption de prescription archéologique**

NOTA-BENE

1- Dans la colonne "Précision", l'absence d'indication équivaut à une localisation précise de l'information

N°	Nom du site	Lieu-dit	Vestiges	Chronologie	Précision	Parcelles
3	SAINTE CROIX !!	VAL DE CUECH EST	oppidum	Second Age du fer		1978 :CE(169);
5	Pont sur la Touloubre		pont	Gallo-romain		1978 :CV(191);CV(227);
6	CHAPELLE SAINT-JEAN DE BRENASSE		chapelle	Moyen-âge		1983 :CP(20);
6	CHAPELLE SAINT-JEAN DE BRENASSE		prieuré	Moyen-âge		1983 :CP(20);
7	EGLISE SAINT-MICHEL		église	Moyen-âge classique Epoque contemporaine		1983 :CP(20);
8	Castel		occupation	Paléolithique ancien	localisation approximative	1983 DP
9	TESTORI		occupation	Gallo-romain		1983 :CP;
10	GARENNE		construction	Gallo-romain	localisation approximative	1983 :CS(70);CS(79);CS(81);

11	Terme Est		occupation	Paléolithique ancien	localisation approximative	
12	Miliaire du Merle		borne miliaire	Gallo-romain		1983 :DR(83);
13	Miliaire de Saint-Jean		borne miliaire	Gallo-romain	loc. et extension connues	1983 :DR (A1)
15	TOURET 2(LE)		occupation	Age du bronze Age du fer		1983 :B5(132c);
18	AUBES (LES)		occupation	Gallo-romain		1983 :B5(179a);B5(179b);B5(179c); B5(179d);B5(179e);B5(179f); 1983 :BY(21);
19	TUILIERES (LES)		occupation	Gallo-romain		
20	TALLEGARD 1		habitat	Age du bronze Age du fer		1983 :BY(348c);
21	TALLEGARD 2		occupation	Age du bronze Gallo-romain		1983 :BY(48);
22	VALLON DE TOUPINE		habitat	Gallo-romain		1983 :BX(139);
23	GAUSSIERS (LES)		habitat	Premier Age du fer		1983 :CH(89);CH(92);CH(93);CH(94);
24	NOTRE-DAME DE VAL DE CUECH		monastère	Moyen-âge classique		1983 :CE(169b);CE(169d);
25	COUSSOUL DE SAINT-JEAN		motte castrale	Moyen-âge classique		1983 :DR(4d);
26	RECULEE DE TALLAGARD		occupation	Paléolithique Néolithique		1983 :BX(73b);
27	ENTRAGUES !!		château non fortifié	Haut moyen-âge Epoque moderne		1983 :CV(182);
28	TOUPINE		ermitage	Epoque moderne		1983 :CD(55a);
29	CHATEAU DE RICHEBOIS !!		château non fortifié	Epoque moderne		1983 :FH;
29	CHATEAU DE RICHEBOIS !!		glacière	Epoque moderne		1983 :FH;
30	MOUNAGUE !!		moulin à eau	Haut moyen-âge Epoque moderne		1983 :AW(157a);
31	TOURELLE BLANCHE (LA)		maison	Epoque moderne		1983 :BX(30);
32	GAUSSIERS 2		habitat pastoral	Epoque moderne		1983 :BZ(150);
33	TALLEGARD 3		four	Epoque moderne		1983 :BX(153);BX(154);
33	TALLEGARD 3		production de chaux	Epoque moderne		1983 :BX(153);BX(154);
35	TESTORI/AGE DU FER		habitat	Age du fer		1983 :CP 101h;

39	AU SUD-EST DE LA CHAPELLE SAINT-JEAN DE BRENASSE		occupation	Haut-empire		CP (9);
40	SAINTE-CROIX/A L'OUEST DU CANAL DE PROVENCE		occupation	Age du fer		CP (1);
42	SAINTE CROIX !!	VAL DE CUECH EST	chapelle	Moyen-âge		1978 -CE(169);
44	SAINTE CROIX !!	VAL DE CUECH EST	cimetière	Bas-empire Haut moyen-âge		1978 -CE(169);

ENTITES ENREGISTREES SUR DES COMMUNES PERIPHERIQUES

Nom de la commune	N° d'ordre dans la commune	Nom du site	Vestiges	Précision de l'emprise	Parcelles
AIX-EN-PROVENCE	404	Voie Aurélienne - Tracé supposé (Bouches-du-Rhône)	Voie / Gallo-romain	localisation approximative	

29

18

26

22

15

19

33

21

31

20

23

28

32

3

42

44

24

Centre ville, les Tourets (zone 1)

404

7

30

5

Saint-Jean (zone 2)

40

6


39

27

9

43

35



13 / Salon-de-Provence - Extrait de la carte archéologique nationale

Zones de présomption de prescription archéologique et entités archéologiques recensées hors de ces zones



Entité archéologique - localisation précise



Entité archéologique - localisation approximative



Zone de présomption de prescription archéologique

Service régional de l'Archéologie - DRAC Provence-Alpes-Côte d'Azur




Base de données Patriarche - État au 17/06/2011

Fond cartographique scan25 de l'IGN ; Echelle 1/25 000 e



13 / Salon-de-Provence - Extrait de la carte archéologique nationale

Zones de présomption de prescription archéologique et entités archéologiques recensées hors de ces zones

-  Entité archéologique - localisation précise
-  Entité archéologique - localisation approximative
-  Zone de présomption de prescription archéologique

Service régional de l'Archéologie - DRAC Provence-Alpes-Côte d'Azur
 Base de données Patriarche - État au 17/06/2011
 Fond cartographique scan25 de l'IGN ; Echelle 1/25 000 e